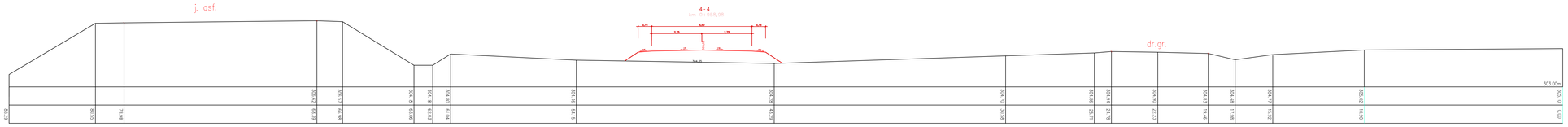

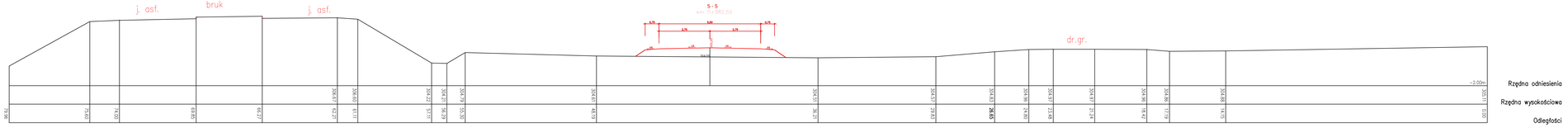

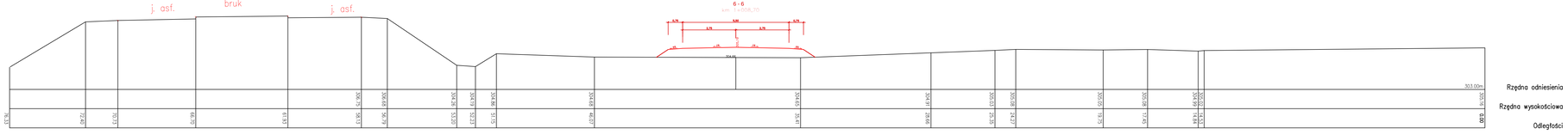

	Nazwa obiektu: BUDOWA DROGI GMINNEJ STANOWIĄCEJ POŁĄCZENIE 293791K " ŚWIROMNIA" I DROGI WOJEWÓDZKIEJ NR MIEJSCOWOŚCI PODEGRODZIE	
Skala: 1:50	Adres obiektu: województwo: 02 PM: OPOLSKIE, powiat(gmina): KRAPKOWICE, GMINA(DZIELNICA): GMINA(DZIELNICA): GMINA(DZIELNICA): TOSTOTTY, STOLNICY, TWO	
Nr Rys.: 4B		
Data: MAJ 2017	Przedmiot rysunku: PRZEKROJE POPRZECZNE	
Opracował: Grupa projektowa: mgr inż. Łukasz Wilnowski uprawnienia budowlane nr ewid. 1/OP/2000 konstrukcyjno-budowlana	Projektował: mgr inż. Anna Rusnarczyk uprawnienia budowlane nr ewid. 1/OP/2000 MAP/0028/WAP/12	Sprawdził: mgr inż. Krzysztof Pacoń uprawnienia budowlane nr ewid. 1/OP/2002 MAP/0028/WAP/12